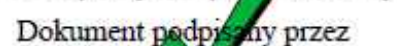


Podpis jest prawidłowy



Arkusz 1 (4)

Cekcyn [041601_2]

Wysoka [Nr 0013]

Obciążeń gruntowych nie badano.

Granice naniesiono na podstawie danych z EGIB.

Ark. mapy: 6.202.21.19.3.3, 6.202.21.19.3.4, 6.202.21.24.1.2

Ks.rob. 373/2023. ID GK.II.6642.1973.2023

Data sporządzenia mapy: 28.11.2023r

Wyk.: GEO-MAP

Biuro Usług Geodezyjnych

Piotr Myszka

52 334 89 01

geomap@tuchola.pl

Marek Ott

Uprawnienia nr 15913 zaśw. GGK

Nie wyklucza się istnienia w terenie innych nie wykazanych na mapie urządzeń podziemnych, które nie były zgłoszone do inwentaryzacji lub o których brak jest informacji w instytucjach branżowych.

Podpis jest prawidłowy

Relaxation time

Dokument podpisany przez
Marek Kuciński i Ott








Data: 2023.12.07 15:06:54 CET

POSZERZENIE NA ŁUKU
PIKIETAŻ=2+238,49m
POWIERZCHNIA 90 m2
WSP.PN=5930981.87
WSP.WSCH=6505235.81

Skryżowanie Pożarowe
PIKIETAŻ=2+237.68m
Powierzchnia 172 m2
WSP.PN=5930982.31
WSP.WSCH=6505236.69

ZJAZD GOSPODARZY
PIKIEŹ=2+157.01m
powierzchnia 29,8 m²
WSP.PN=5931014.19
WSP.WSCH=6505310.11

5,000 23,49

- LEGENDA
- | | |
|---|--|
|  | zakres opracowania |
|  | krawędź jezdni bitumicznej |
|  | jezdnie, skrzyżowania, mijanki – nawierzchnia bitumiczna |
|  | zjazdy gospodarcze nawierzchnia bitumiczna |
|  | drzewostan do wycinki |
|  | zjazd zwykły wg decyzji lokalizacyjnej |
|  | mijanki o nawierzchni bitumicznej |

Niniejszym oświadczam, że projekt zagospodarowania terenu opracowano metodą elektroniczną.

na bazie mapy sytuacyjno-wysokościowej, która jest zgodna z oryginałem przyjętym do zadobu

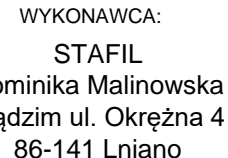
Powiatowego Ośrodka dokumentacji Geodezyjnej i Kartograficznej w Tucholi i GK.II.6642.1793.2023_18412 z dnia 07.12.2023

mgr. inż. Arkadiusz Malinowski

uprawnienia budowlane nr KUP/0142/PBD/2

do projektowania bez ograniczeń w specj. drogowej w zakresie dróg

podpis



WYKONAWCA:
STAFIL
Kamila Malinowska
ul. Okrężna 4
86-141 Lpiano



ZAMAWIAJĄCY:
Nadleśnictwo Zamrzenica
Zamrzencia 1 A
89-510 Bysław

Nazwa zadania:

PRZEBUDOWA DROGI POZAROWEJ NR.INW.220-01091 RELACJI WIERZCHLAS LUBIEWICE

Skala:	1:500	Temat:	ZAKRES OPRACOWANIA	Rys. 2.4
--------	-------	--------	--------------------	----------

Faza:	Branża:	Funkcja	Imię Nazwisko	Numer uprawnień	Podpis	Data opr.
PB	D	Projektował:	Arkadiusz Malinowski	uprawnienia budowlane nr KUP/0142/PBD/21 do projektowania bez ograniczeń w spec. drogowej w zakresie dróg		03.06.2025
		Sprawdził:	Roman Stanislawski	uprawnienia budowlane nr 146/44/96 do projektowania bez ograniczeń w spec. drogowej w zakresie dróg		03.06.2025
		Opracowała:	Dominika Malinowska			03.06.2025